平面図

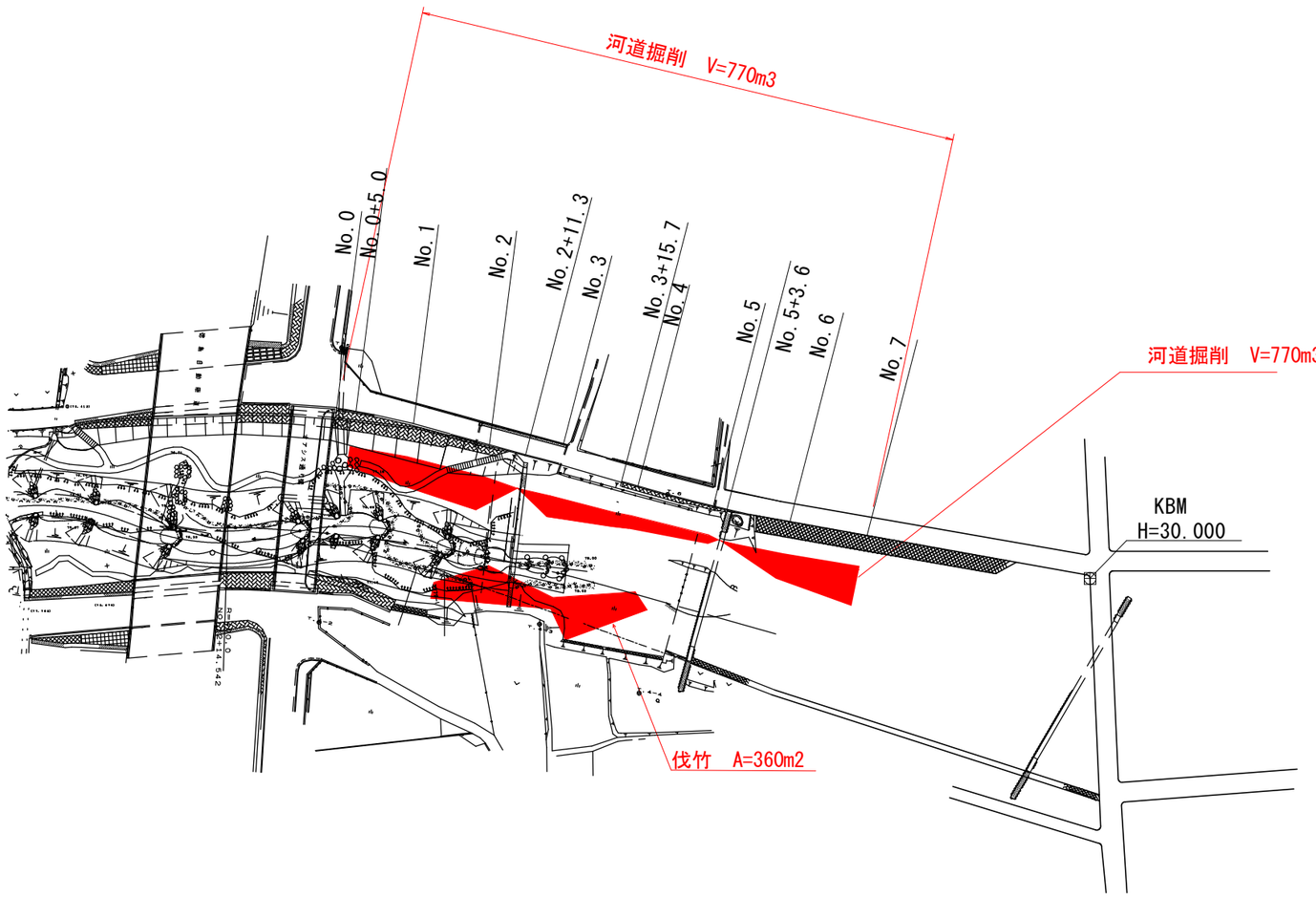

実施設計図面

工事名	Ｒ３三土　黒川原谷川　東・足代　河道掘削工事		
路線名等	黒川原谷川		
工事箇所	三好郡東みよし町足代		
図面名	平 面 図		
縮　尺	S=1:1500	図面番号	1 / 4
会社名			
事業者名	徳島県西部総合県民局<三好庁舎>		

掘削
整地

横断図（1）

No. 0+5. 0

掘削	2. 0
整地	0. 0

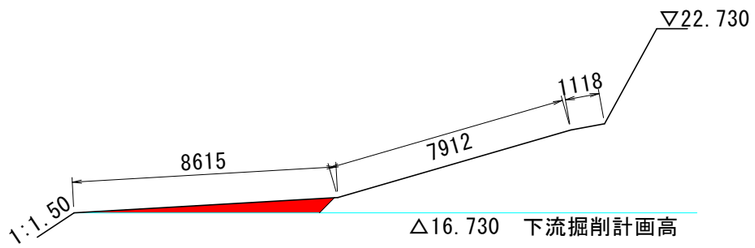

No. 2

掘削	0. 0
整地	12. 9

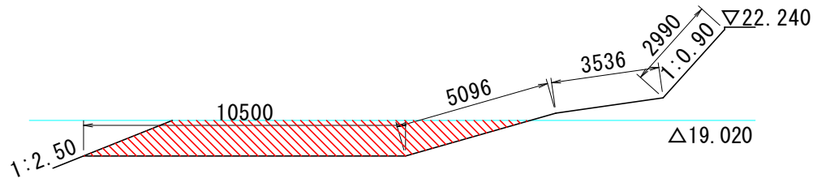

No. 1

掘削	0. 0
整地	0. 0

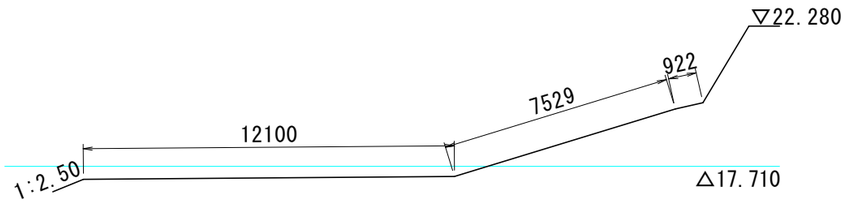

No. 2+11. 3

掘削	5. 5
整地	0. 0

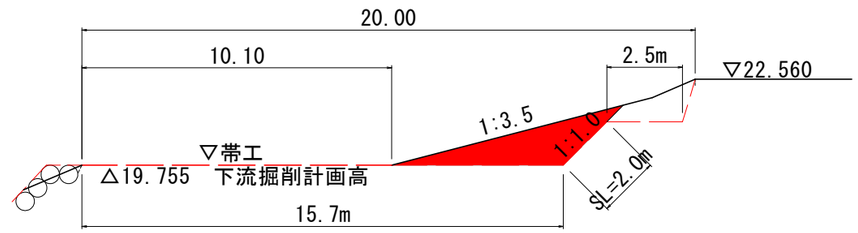

実施設計図面

工事名	Ｒ３三土　黒川原谷川　東・足代　河道掘削工事		
路線名等	黒川原谷川		
工事箇所	三好郡東みよし町足代		
図面名	横 断 図 (1)		
縮　尺	S=1:200	図面番号	2 / 4
会社名			
事業者名	徳島県西部総合県民局<三好庁舎>		

掘削
整地

横断図（2）

No. 3

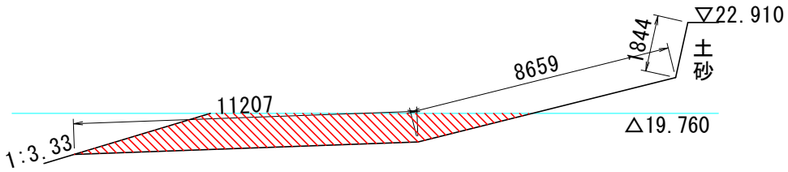

掘削	0.0
整地	11.4

No. 4

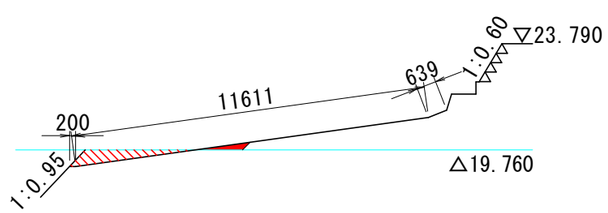

掘削	0.2
整地	1.0

No. 3+15.7

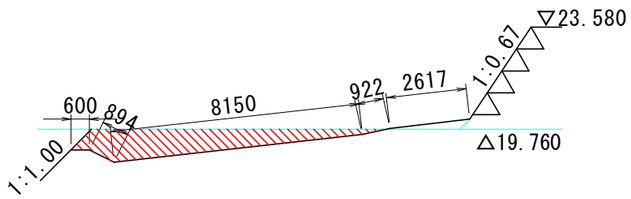

掘削	0.0
整地	6.0

No. 5

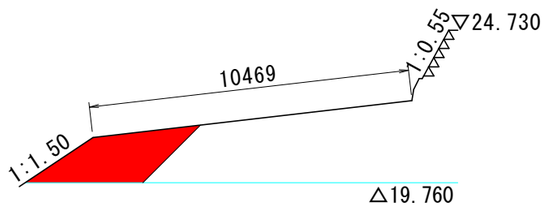

掘削	5.7
整地	0.0

実施設計図面

工事名	Ｒ３三土　黒川原谷川　東・足代　河道掘削工事		
路線名等	黒川原谷川		
工事箇所	三好郡東みよし町足代		
図面名	横 断 図 (2)		
縮　尺	S=1:200	図面番号	3 / 4
会社名			
事業者名	徳島県西部総合県民局<三好庁舎>		

掘削
整地

横断図（3）

No. 5+3. 6

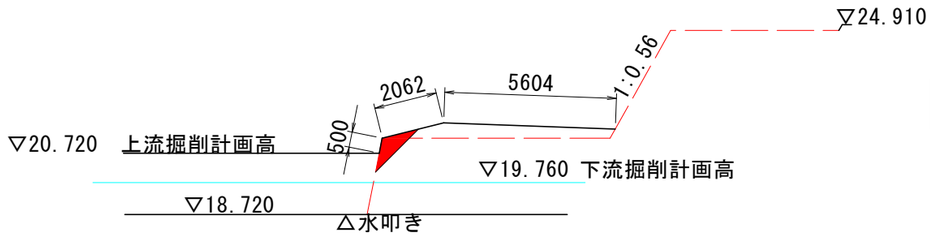

掘削	0. 6
整地	0. 0

No. 7

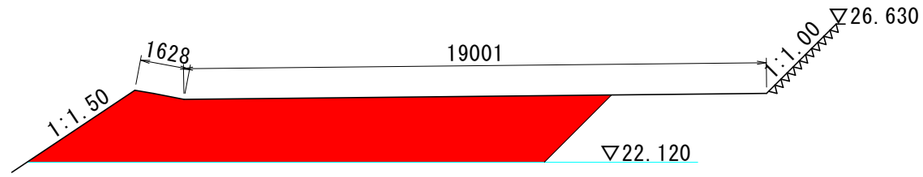

掘削	34. 8
整地	0. 0

No. 6

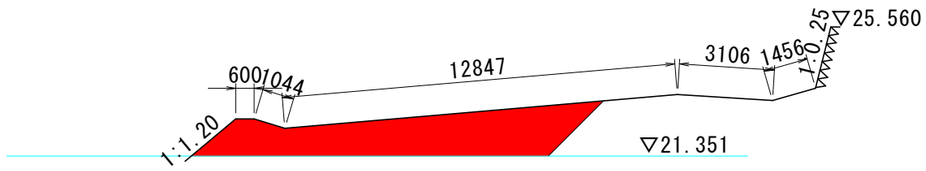

掘削	15. 1
整地	0. 0

実施設計図面

工事名	Ｒ３三土　黒川原谷川　東・足代　河道掘削工事		
路線名等	黒川原谷川		
工事箇所	三好郡東みよし町足代		
図面名	横 断 図 (3)		
縮　尺	S=1:200	図面番号	4 / 4
会社名			
事業者名	徳島県西部総合県民局<三好庁舎>		